

RÉPUBLIQUE DE CÔTE D'IVOIRE

Union – Discipline – Travail



INSTITUT NATIONAL DE  
LA STATISTIQUE (INS-SODE)



RECENSEMENT GENERAL DE  
LA POPULATION ET DE L'HABITAT  
(RGPH) 2014



## Répertoire des localités

# Région de la MARAHOUE



## Table des matières

---

AVANT-PROPOS.....	ii
PRESENTATION.....	iii
DÉPARTEMENT DE BOUAFLÉ.....	3
SOUS-PRÉFECTURE DE BÉGBESSOU.....	6
SOUS-PRÉFECTURE DE BONON.....	7
SOUS-PRÉFECTURE DE BOUAFLÉ.....	8
SOUS-PRÉFECTURE DE N'DOUFFOUKANKRO.....	10
SOUS-PRÉFECTURE DE PAKOUABO.....	11
SOUS-PRÉFECTURE DE TIBÉITA.....	12
SOUS-PRÉFECTURE DE ZAGUIÉTA.....	13
DÉPARTEMENT DE SINFRA.....	14
SOUS-PRÉFECTURE DE BAZRÉ.....	17
SOUS-PRÉFECTURE DE KONONFLA.....	18
SOUS-PRÉFECTURE DE KOUETINFLA.....	19
SOUS-PRÉFECTURE DE SINFRA.....	20
DÉPARTEMENT DE ZUÉNOULA.....	21
SOUS-PRÉFECTURE DE GOHITAFLA.....	24
SOUS-PRÉFECTURE D'IRIEFLA.....	25
SOUS-PRÉFECTURE DE KANZRA.....	26
SOUS-PRÉFECTURE DE MAMINIGUI.....	27
SOUS-PRÉFECTURE DE VOUÉBOUFLA.....	28
SOUS-PRÉFECTURE DE ZANZRA.....	29
SOUS-PRÉFECTURE DE ZUÉNOULA.....	30
ÉQUIPE TECHNIQUE DE RÉALISATION.....	32

## AVANT-PROPOS

---

Le Recensement Général de la Population et de l'Habitat de 2014 est le quatrième du genre, après ceux de 1975, de 1988 et de 1998. Avec le décret n°86-389 du 4 juin 1986 portant institution et organisation du recensement décennal de la population et de l'habitat, le Gouvernement a arrêté le principe de réalisation d'un recensement tous les dix ans.

Ce quatrième recensement (troisième de la série décennale) était attendu pour 2008. Mais, il n'a pu être réalisé en raison d'un environnement socio-politique défavorable (crise militaro-politique déclenchée en septembre 2002).

La réalisation du RGPH 2014 a été autorisée par le décret n°2012-698 du 1<sup>er</sup> août 2012 portant institution et organisation du recensement général de la population et de l'habitat en Côte d'Ivoire. Ce décret a mis en place deux organes, à savoir : le Comité National du RGPH (organe de décision) et le Comité Technique du RGPH logé à l'Institut National de la Statistique (organe de conduite technique des opérations).

La mise en œuvre du RGPH 2014 est le fruit d'une coopération efficace entre le Gouvernement de Côte d'Ivoire et les Partenaires Techniques et Financiers, notamment les Agences spécialisées du Système des Nations Unies (UNFPA, UNICEF, PNUD), la Coopération Française et la Banque Mondiale.

A ces partenaires au développement, nous exprimons notre profonde gratitude pour leur soutien financier, matériel, logistique et technique, qui nous a permis de garantir le succès de l'opération.

Au plan national, le succès du dénombrement a été rendu possible grâce à la collaboration étroite des autorités préfectorales, sous-préfectorales, municipales, religieuses et traditionnelles qui n'ont ménagé aucun effort pour mobiliser les populations. A toutes ces autorités et à la population, nous adressons nos vifs remerciements.

Au Gouvernement de Côte d'Ivoire, nous exprimons notre vive reconnaissance pour sa mobilisation et la mise à disposition de façon exceptionnelle les moyens nécessaires à l'exécution satisfaisante de cette opération.

Nous remercions également tout le personnel ayant participé à ce recensement, et plus particulièrement les agents de terrain et leurs encadreurs pour leur sens de sacrifice.

Le présent document intitulé "**Répertoire des localités**", fournit les résultats sur les effectifs par sexe de la population recensée par localité.

LE DIRECTEUR GÉNÉRAL DE L'INS

## PRESENTATION

---

La réalisation du RGPH 2014 avait pour objectif général de contribuer à l'amélioration de la connaissance des caractéristiques démographiques et socio-économiques de la population vivant en Côte d'Ivoire, en vue d'une meilleure prise en compte des questions de population dans l'élaboration, le suivi et l'évaluation des politiques, plans et programmes de développement économique, social et culturel.

Pour son exécution, le RGPH 2014 a suivi la méthodologie classique de l'organisation d'un recensement. Elle a consisté en la réalisation d'activités préparatoires, d'un recensement pilote, d'une cartographie censitaire, d'un dénombrement proprement dit, d'une enquête post-censitaire de couverture, des traitements informatiques des données, des analyses des données et d'une publication, d'une diffusion et d'un archivage des résultats.

Le dénombrement de la population a été exécuté, du 15 avril au 14 juin 2014, de façon simultanée, sur l'ensemble du territoire national découpé en 23 104 zones de dénombrement (ZD) réparties en 23 zones de coordination. Les travaux de terrain ont mobilisé environ 30 000 personnes dont 23104 agents recenseurs.

Ce 4<sup>e</sup> recensement a introduit une innovation technologique majeure, par l'utilisation des Smartphones/PDA (mini-ordinateurs de poche) dans le cadre d'une collecte assistée par ordinateur (CAO).

Comme pour les précédents recensements, la population prise en compte est la population résidente (population de droit) constituée par les résidents présents et les résidents absents, à l'exclusion des visiteurs.

En attendant de disposer des résultats des analyses thématiques, le Secrétariat Technique Permanent a élaboré ce Répertoire des localités pour chacune des 31 régions administratives et les deux districts autonomes :

- 1) **District Autonome d'ABIDJAN ;**
- 2) **District Autonome de YAMOOUSSOUKRO ;**
- 3) **Région de SAN-PEDRO ;**
- 4) **Région de la NAWA ;**
- 5) **Région du GBOKLÈ ;**
- 6) **Région de l'INDÉNIÉ-DJUABLIN ;**
- 7) **Région du SUD-COMOÉ ;**
- 8) **Région du KABADOUGOU ;**
- 9) **Région du FOLON ;**
- 10) **Région du GOH ;**
- 11) **Région du LOH-DJIBOUA ;**
- 12) **Région du BÉLIER ;**
- 13) **Région de l'IFFOU ;**
- 14) **Région du N'ZI ;**
- 15) **Région du MORONOU ;**
- 16) **Région des GRANDS-PONTS ;**

- 17) Région de l'AGNÉBY-TIASSA ;
- 18) Région de LA MÈ ;
- 19) Région du TONKPI ;
- 20) Région du CAVALLY ;
- 21) Région du GUÉMOM ;
- 22) Région du HAUT-SASSANDRA ;
- 23) Région de la MARAHOUÉ ;**
- 24) Région du PORO ;
- 25) Région du TCHOLOGO ;
- 26) Région de la BAGOUÈ ;
- 27) Région du GBÈKÈ ;
- 28) Région du HAMBOL ;
- 29) Région du WORODOUGOU ;
- 30) Région du BÉRÉ ;
- 31) Région du BAFING ;
- 32) Région du GONTOUGO ;
- 33) Région du BOUNKANI.

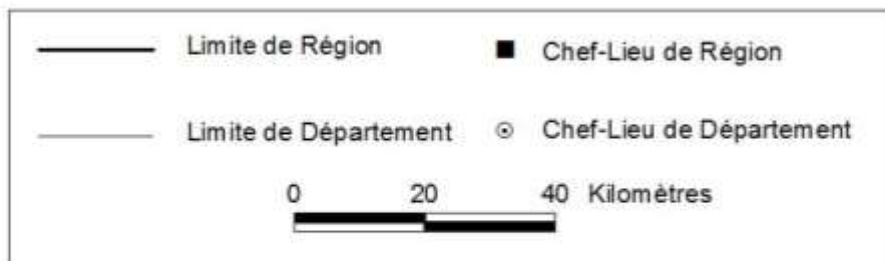
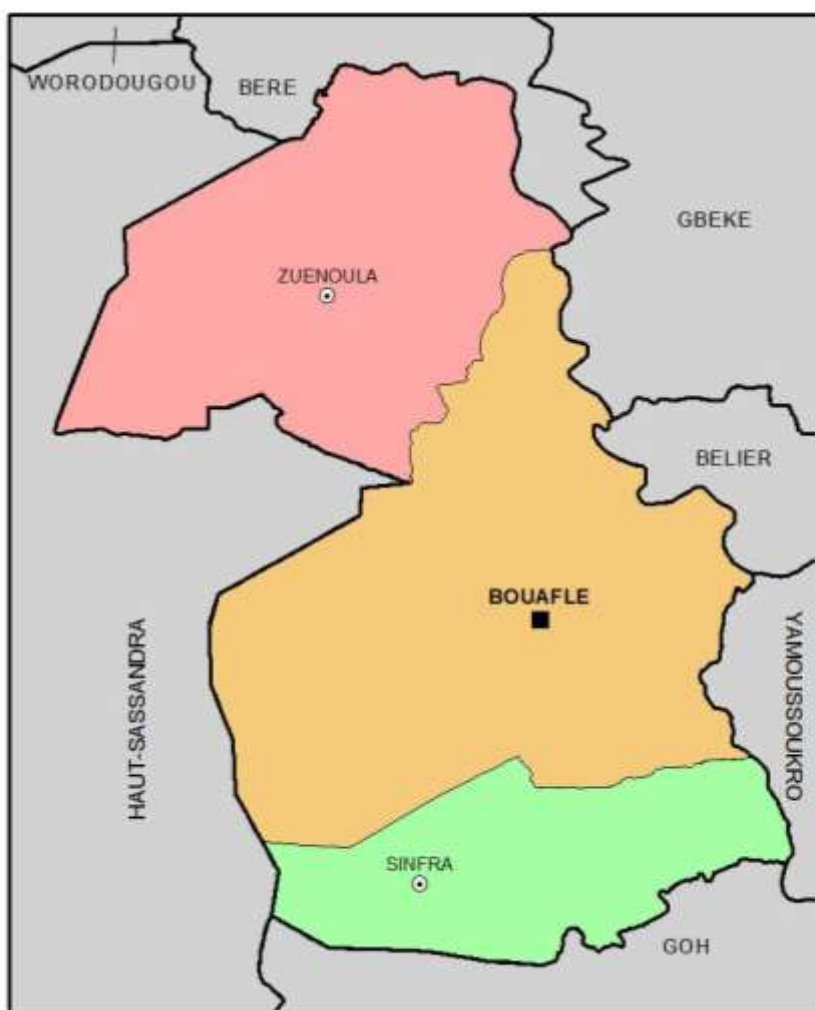
Les informations contenues dans ce répertoire portent sur les effectifs de chaque localité répartis par sexe et agrégés ensuite par sous-préfecture, par département et par région.

Tout en espérant que le contenu de ce document répondra au mieux aux préoccupations des utilisateurs, le Secrétariat Technique Permanent du recensement voudrait les informer de possibles omissions malgré toutes les vérifications effectuées en rapport avec les autorités administratives. Il reste ainsi ouvert à tous les commentaires relatifs au présent répertoire en vue de son amélioration.

LE SECRÉTARIAT TECHNIQUE PERMANENT



REPUBLIQUE DE COTE D'IVOIRE  
DEPARTEMENTS DE LA REGION  
DU MARAHOUE



## CODE 12 : RÉGION DE LA MARAHOUÉ

DÉPARTEMENT	P O P U L A T I O N R É S I D E N T E			
	E N S E M B L E L O C A L I T É			R A P P O R T D E M A S C U L I N I T É
	H O M M E S	F E M M E S	T O T A L	
<b>ENSEMBLE RÉGION</b>	<b>457 147</b>	<b>405 197</b>	<b>862 344</b>	<b>112,8</b>
BOUAFLÉ	220 415	189 268	409 683	116,5
SINFRA	124 458	113 557	238 015	109,6
ZUÉNOULA	112 274	102 372	214 646	109,7

---

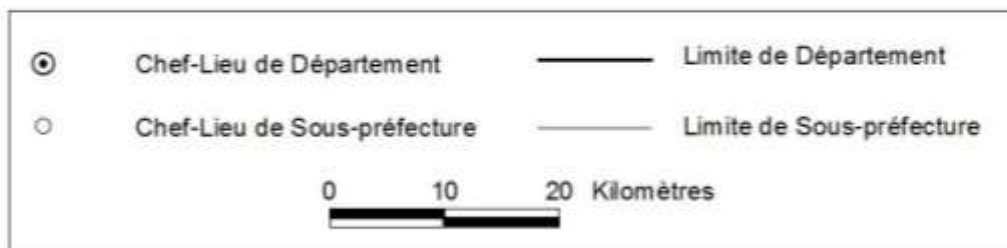
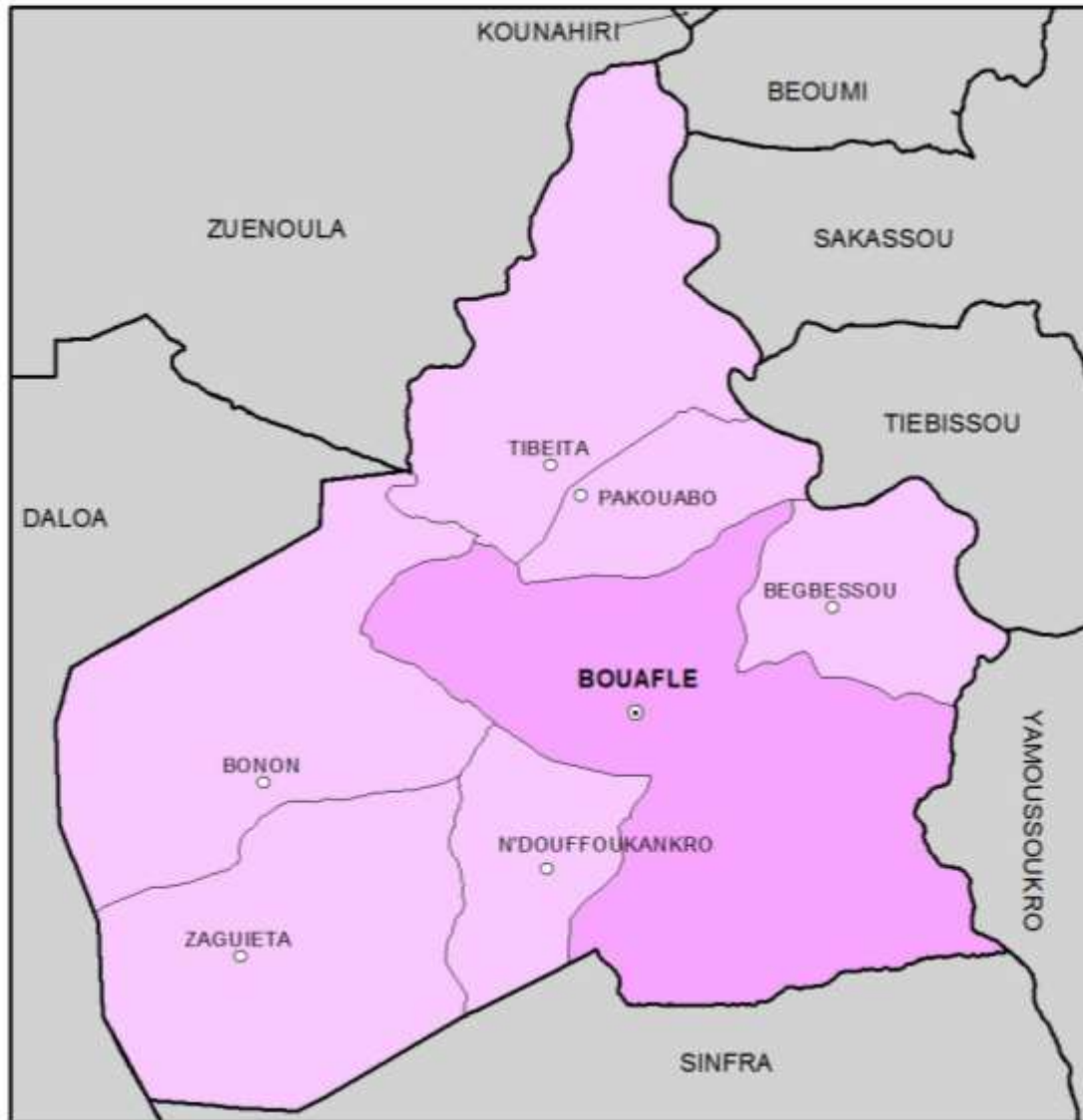
# DÉPARTEMENT DE BOUAFLÉ

---





REGION DE LA MARAHOUE  
SOUS-PREFECTURES  
DU DEPARTEMENT DE BOUAFLE



## CODE 012 : DÉPARTEMENT DE BOUAFLE

SOUS-PRÉFECTURE	POPULATION RÉSIDENTE			
	ENSEMBLE LOCALITÉ			RAPPORT DE MASCULINITÉ
	HOMMES	FEMMES	TOTAL	
<b>ENSEMBLE DÉPARTEMENT</b>	<b>220 415</b>	<b>189 268</b>	<b>409 683</b>	<b>116,5</b>
BÉGBESSOU	10 806	8 981	19 787	120,3
BONON	61 146	51 483	112 629	118,8
BOUAFLE	88 786	78 477	167 263	113,1
N'DOUFFOUKANKRO	14 964	14 133	29 097	105,9
PAKOUABO	10 872	8 105	18 977	134,1
TIBÉITA	8 521	7 143	15 664	119,3
ZAGUIETA	25 320	20 946	46 266	120,9

# SOUS-PRÉFECTURE DE BÉGBESSOU

CODE 01201 : SOUS-PRÉFECTURE DE BÉGBESSOU

LOCALITÉ	P O P U L A T I O N R É S I D E N T E			
	E N S E M B L E L O C A L I T É			R A P P O R T D E M A S C U L I N I T É
	H O M M E S	F E M M E S	T O T A L	
<b>ENSEMBLE SOUS-PRÉFECTURE</b>	<b>10 806</b>	<b>8 981</b>	<b>19 787</b>	<b>120,3</b>
SECTEUR COMMUNAL	-	-	-	-
<b>SECTEUR NON COMMUNAL</b>	<b>10 806</b>	<b>8 981</b>	<b>19 787</b>	<b>120,3</b>
AKAKRO	544	468	1 012	116,2
ALLAHOU-BAZI	2 003	1 675	3 678	119,6
ANGOVIA	2 335	2 047	4 382	114,1
BÉGBESSOU	2 857	2 129	4 986	134,2
DIALLE	523	401	924	130,4
KAMI	398	361	759	110,2
KOUAKOU GNANOU	963	869	1 832	110,8
KOUBI	197	203	400	97,0
N'DAKOFFI-YOBOUÉKRO	292	242	534	120,7
N'DÈNOU	324	287	611	112,9
SAIMIMBO	370	299	669	123,7

# SOUS-PRÉFECTURE DE BONON

CODE 01202 : SOUS-PRÉFECTURE DE BONON

LOCALITÉ	P O P U L A T I O N R É S I D E N T E			
	E N S E M B L E L O C A L I T É			R A P P O R T D E M A S C U L I N I T É
	H O M M E S	F E M M E S	T O T A L	
<b>ENSEMBLE SOUS-PRÉFECTURE</b>	<b>61 146</b>	<b>51 483</b>	<b>112 629</b>	<b>118,8</b>
<b>SECTEUR COMMUNAL</b>	<b>61 146</b>	<b>51 483</b>	<b>112 629</b>	<b>118,8</b>
BLABLATA	419	376	795	111,4
BOGNONZRA	6 340	5 449	11 789	116,4
BONON	50 382	42 141	92 523	119,6
DABOUZRA	431	398	829	108,3
GOBAZRA	2 134	1 844	3 978	115,7
MADIETA	389	399	788	97,5
OUARÉBOTA	1 051	876	1 927	120,0
<b>SECTEUR NON COMMUNAL</b>	<b>-</b>	<b>-</b>	<b>-</b>	<b>-</b>

# SOUS-PRÉFECTURE DE BOUAFLÉ

CODE 01203 : SOUS-PRÉFECTURE DE BOUAFLÉ

LOCALITÉ	P O P U L A T I O N R É S I D E N T E			
	E N S E M B L E L O C A L I T É			R A P P O R T D E M A S C U L I N I T É
	H O M M E S	F E M M E S	T O T A L	
<b>ENSEMBLE SOUS-PRÉFECTURE</b>	<b>88 786</b>	<b>78 477</b>	<b>167 263</b>	<b>113,1</b>
<b>SECTEUR COMMUNAL</b>	<b>44 552</b>	<b>40 842</b>	<b>85 394</b>	<b>109,1</b>
ALLANGBA - KONANKRO	752	521	1 273	144,3
BLAMA	71	82	153	86,6
BOUAFLÉ	41 774	38 615	80 389	108,2
KONGO YOBOUESSOU	528	517	1 045	102,1
N'GATTAKRO	465	443	908	105,0
OUSSOU YAOKRO	962	664	1 626	144,9
<b>SECTEUR NON COMMUNAL</b>	<b>44 234</b>	<b>37 635</b>	<b>81 869</b>	<b>117,5</b>
ALLEKRAN	234	198	432	118,2
ALLEY	242	188	430	128,7
BAONFLA	3 890	3 333	7 223	116,7
BAZI	1 488	1 417	2 905	105,0
BLANFLA	1 860	1 334	3 194	139,4
BOKASSOU	241	216	457	111,6
BOZI	2 176	1 806	3 982	120,5
BOZI 2	546	497	1 043	109,9
BOZI SATMACI	1 253	994	2 247	126,1
DEGBÉZÉRE	832	570	1 402	146,0
DIOULABOUGOU	355	267	622	133,0
DUONFLA	2 456	2 023	4 479	121,4
GARANGO	3 562	3 308	6 870	107,7
GOURGUI	90	83	173	108,4
GUÉZANOUEFLA	574	519	1 093	110,6
HALLANIKRO	2 289	1 908	4 197	120,0
KAVIESSOU	997	643	1 640	155,1
KIKIÉKRO	198	197	395	100,5
KOFFIKRO	166	114	280	145,6
KONÉFLA	811	706	1 517	114,9
KOUASSI - PÉRITA	449	343	792	130,9
KOUDOUGOU	2 931	2 411	5 342	121,6
KOUPÉLA	892	763	1 655	116,9
LIADJÉNOUEFLA 1	1 705	1 485	3 190	114,8

LOCALITÉ	POPULATION RÉSIDENTE			
	ENSEMBLE LOCALITÉ			RAPPORT DE MASCULINITÉ
	HOMMES	FEMMES	TOTAL	
LIADJÉNOUFLA 2	163	172	335	94,8
LOTANZIA	116	120	236	96,7
N'GORANKRO	425	316	741	134,5
OUANZANOU	351	347	698	101,2
PAKOGUI	432	417	849	103,6
PATIZIA	726	671	1 397	108,2
SAMANIFLA	944	851	1 795	110,9
SIÉTINFLA	4 331	3 695	8 026	117,2
SINFLA	319	303	622	105,3
SUEFLA	2 198	1 994	4 192	110,2
TANGONO BOUITA	171	155	326	110,3
TENKODOGO	672	627	1 299	107,2
TUANKRO	177	138	315	128,3
YOHO	981	772	1 753	127,1
ZAGOUTA	473	390	863	121,3
ZÉGATA -YAOURÉ	515	501	1 016	102,8
ZOUGOUSSOU	1 003	843	1 846	119,0

# SOUS-PRÉFECTURE DE N'DOUFFOUKANKRO

**CODE 01204 : SOUS-PRÉFECTURE DE N'DOUFFOUKANKRO**

LOCALITÉ	P O P U L A T I O N R É S I D E N T E			
	E N S E M B L E L O C A L I T É			R A P P O R T D E M A S C U L I N I T É
	H O M M E S	F E M M E S	T O T A L	
<b>ENSEMBLE SOUS-PRÉFECTURE</b>	<b>14 964</b>	<b>14 133</b>	<b>29 097</b>	<b>105,9</b>
SECTEUR COMMUNAL	-	-	-	-
<b>SECTEUR NON COMMUNAL</b>	<b>14 964</b>	<b>14 133</b>	<b>29 097</b>	<b>105,9</b>
AKOWÉBO	1 039	1 064	2 103	97,7
ATTOSSÈ	1 921	1 706	3 627	112,6
BENOU	945	839	1 784	112,6
BLÉ	1 868	1 859	3 727	100,5
DIACOHOU-SUD	2 671	2 652	5 323	100,7
NANGREKRO	1 736	1 717	3 453	101,1
N'DÉNOUKRO	1 495	1 394	2 889	107,2
N'DOUFFOUKANKRO	3 289	2 902	6 191	113,3

# SOUS-PRÉFECTURE DE PAKOUABO

CODE 01205 : SOUS-PRÉFECTURE DE PAKOUABO

LOCALITÉ	POPULATION RÉSIDENTE			
	ENSEMBLE LOCALITÉ			RAPPORT DE MASCULINITÉ
	HOMMES	FEMMES	TOTAL	
<b>ENSEMBLE SOUS-PRÉFECTURE</b>	<b>10 872</b>	<b>8 105</b>	<b>18 977</b>	<b>134,1</b>
SECTEUR COMMUNAL	-	-	-	-
<b>SECTEUR NON COMMUNAL</b>	<b>10 872</b>	<b>8 105</b>	<b>18 977</b>	<b>134,1</b>
AKA - NGUESSANKRO	1 710	1 224	2 934	139,7
DIACOHOU-NORD	1 422	1 120	2 542	127,0
KRIGAMBO	595	599	1 194	99,3
PAKOUABO	3 200	2 542	5 742	125,9
PANGBA-KOUAMÉKRO	3 945	2 620	6 565	150,6



# SOUS-PRÉFECTURE DE TIBÉITA

CODE 01206 : SOUS-PRÉFECTURE DE TIBÉITA

LOCALITÉ	P O P U L A T I O N R É S I D E N T E			
	E N S E M B L E L O C A L I T É			R A P P O R T D E M A S C U L I N I T É
	H O M M E S	F E M M E S	T O T A L	
<b>ENSEMBLE SOUS-PRÉFECTURE</b>	<b>8 521</b>	<b>7 143</b>	<b>15 664</b>	<b>119,3</b>
SECTEUR COMMUNAL	-	-	-	-
<b>SECTEUR NON COMMUNAL</b>	<b>8 521</b>	<b>7 143</b>	<b>15 664</b>	<b>119,3</b>
BAZIAFLA	416	375	791	110,9
BOHITIÉFLA	135	97	232	139,2
BOUAFLA	2 314	2 122	4 436	109,0
DANAGORO	1 865	1 412	3 277	132,1
DIANFLA	560	530	1 090	105,7
TIBÉITA	993	906	1 899	109,6
ZANHOUFLA	307	256	563	119,9
ZOOLA	1 931	1 445	3 376	133,6

# SOUS-PRÉFECTURE DE ZAGUIÉTA

CODE 01207 : SOUS-PRÉFECTURE DE ZAGUIÉTA

LOCALITÉ	P O P U L A T I O N R É S I D E N T E			
	E N S E M B L E L O C A L I T É			R A P P O R T D E M A S C U L I N I T É
	H O M M E S	F E M M E S	T O T A L	
<b>ENSEMBLE SOUS-PRÉFECTURE</b>	<b>25 320</b>	<b>20 946</b>	<b>46 266</b>	<b>120,9</b>
SECTEUR COMMUNAL	-	-	-	-
<b>SECTEUR NON COMMUNAL</b>	<b>25 320</b>	<b>20 946</b>	<b>46 266</b>	<b>120,9</b>
BANTIFLA	893	721	1 614	123,9
BANTINFLA	598	496	1 094	120,6
BIEGON	1 235	1 019	2 254	121,2
BLANOUFLA	1 522	1 502	3 024	101,3
BOUNANTINFLA	1 650	1 491	3 141	110,7
BOUNIFLA	2 369	1 669	4 038	141,9
DIANOUFLA	3 014	2 364	5 378	127,5
GANOUEFLA	1 121	875	1 996	128,1
GOFLA	434	333	767	130,3
IRIBAFLA	898	814	1 712	110,3
KANGRETA	712	556	1 268	128,1
LAOFLA	1 201	1 114	2 315	107,8
SAYETA	739	598	1 337	123,6
VRIGRITA	1 504	1 230	2 734	122,3
ZAGUIÉTA	5 337	4 453	9 790	119,9
ZANOUEFLA	1 617	1 285	2 902	125,8
ZEGATA-GOURO	476	426	902	111,7


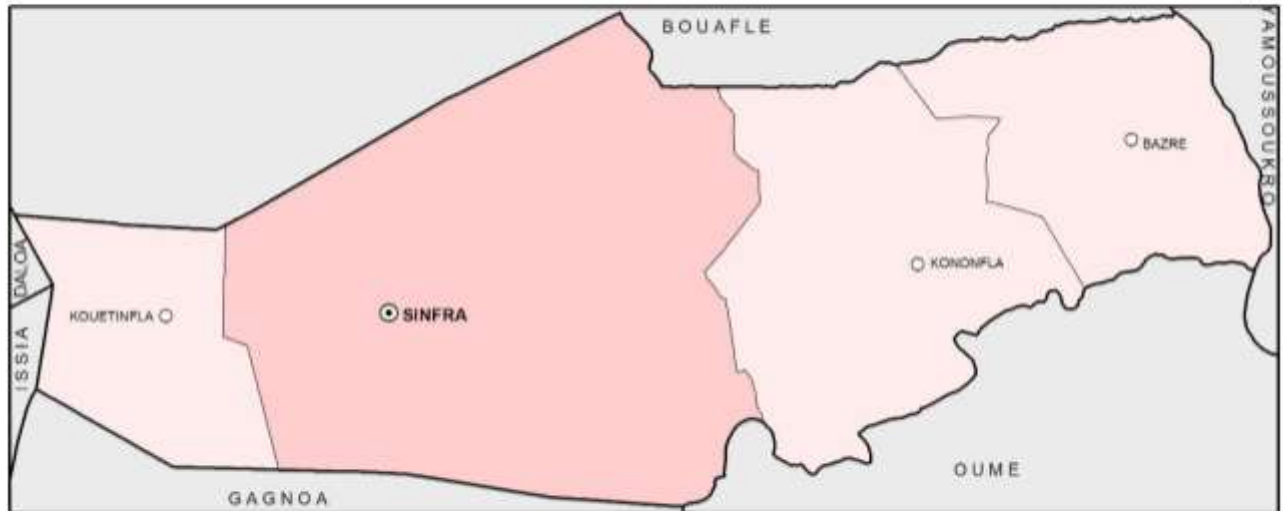
---

# DÉPARTEMENT DE SINFRA

---



REGION DE LA MARAHOUE  
**SOUS-PREFECTURES DU DEPARTEMENT DE SINFRA**



## CODE 040 : DÉPARTEMENT DE SINFRA

SOUS-PRÉFECTURE	POPULATION RÉSIDENTE			
	ENSEMBLE LOCALITÉ			RAPPORT DE MASCULINITÉ
	HOMMES	FEMMES	TOTAL	
<b>ENSEMBLE DÉPARTEMENT</b>	<b>124 458</b>	<b>113 557</b>	<b>238 015</b>	<b>109,6</b>
BAZRÉ	18 361	16 420	34 781	111,8
KONONFLA	26 975	23 801	50 776	113,3
KOUEIFLA	11 626	10 555	22 181	110,1
SINFRA	67 496	62 781	130 277	107,5

# SOUS-PRÉFECTURE DE BAZRÉ

CODE 04001 : SOUS-PRÉFECTURE DE BAZRÉ

LOCALITÉ	POPULATION RÉSIDENTE			
	ENSEMBLE LOCALITÉ			RAPPORT DE MASCULINITÉ
	HOMMES	FEMMES	TOTAL	
<b>ENSEMBLE SOUS-PRÉFECTURE</b>	<b>18 361</b>	<b>16 420</b>	<b>34 781</b>	<b>111,8</b>
<b>SECTEUR COMMUNAL</b>	-	-	-	-
<b>SECTEUR NON COMMUNAL</b>	<b>18 361</b>	<b>16 420</b>	<b>34 781</b>	<b>111,8</b>
BAZRÉ	6 177	5 215	11 392	118,4
BENDÉFLA	671	604	1 275	111,1
BOUNAFLA	2 178	1 951	4 129	111,6
DIALODOUGOU	1 023	1 014	2 037	100,9
GOHOUCO	1 305	1 166	2 471	111,9
KOFFIKRO	373	356	729	104,8
KONANBOKRO	515	498	1 013	103,4
KOUAMÉKRO	294	263	557	111,8
LAMINEDOUGOU	638	650	1 288	98,2
MEH-TANOKRO	881	748	1 629	117,8
MOUSSADOUGOU	306	340	646	90,0
NALOI-KOUASSIKRO	725	648	1 373	111,9
ODIÉNNÉKANMAN	818	756	1 574	108,2
PETIT-BOUAKÉ	522	497	1 019	105,0
PETIT-KATIOULA	165	157	322	105,1
TIÉKORODOUGOU	1 087	980	2 067	110,9
ZÉDUÉKRO	683	577	1 260	118,4

# SOUS-PRÉFECTURE DE KONONFLA

CODE 04002 : SOUS-PRÉFECTURE DE KONONFLA

LOCALITÉ	P O P U L A T I O N R É S I D E N T E			
	E N S E M B L E L O C A L I T É			R A P P O R T D E
	H O M M E S	F E M M E S	T O T A L	M A S C U L I N I T É
<b>ENSEMBLE SOUS-PRÉFECTURE</b>	<b>26 975</b>	<b>23 801</b>	<b>50 776</b>	<b>113,3</b>
SECTEUR COMMUNAL	-	-	-	-
<b>SECTEUR NON COMMUNAL</b>	<b>26 975</b>	<b>23 801</b>	<b>50 776</b>	<b>113,3</b>
ADK-KOUADIOKRO	1 281	1 146	2 427	111,8
DIENEMBROUFLA	2 473	2 215	4 688	111,6
GNAMIENKRO	407	407	814	100,0
KARAMOGOSSO	525	547	1 072	96,0
KAYETA	1 633	1 488	3 121	109,7
KONONFLA	12 409	10 901	23 310	113,8
KOUADIOKRO	330	210	540	157,1
KOUASSI-KOUADIOKRO	478	460	938	103,9
KOUMOUJJI	2 450	2 004	4 454	122,3
KRAKRO	474	399	873	118,8
MANOUFLA-N	3 166	2 865	6 031	110,5
NIAMIENKONANKRO	791	725	1 516	109,1
N'ZIKRO	558	434	992	128,6

# SOUS-PRÉFECTURE DE KOUETINFLA

CODE 04003 : SOUS-PRÉFECTURE DE KOUETINFLA

LOCALITÉ	POPULATION RÉSIDENTE			
	ENSEMBLE LOCALITÉ			RAPPORT DE MASCULINITÉ
	HOMMES	FEMMES	TOTAL	
<b>ENSEMBLE SOUS-PRÉFECTURE</b>	<b>11 626</b>	<b>10 555</b>	<b>22 181</b>	<b>110,1</b>
<b>SECTEUR COMMUNAL</b>	-	-	-	-
<b>SECTEUR NON COMMUNAL</b>	<b>11 626</b>	<b>10 555</b>	<b>22 181</b>	<b>110,1</b>
AKAKRO	611	515	1 126	118,6
DOGOKRO	204	178	382	114,6
DRAMANÉKRO	625	679	1 304	92,0
GBRIZOKRO	750	687	1 437	109,2
GONAZOFLA	710	686	1 396	103,5
KATIÉNOU	551	475	1 026	116,0
KONANKOUAMÉKRO	399	347	746	115,0
KOUADIOBAKRO	410	362	772	113,3
KOUASSIKRO	243	237	480	102,5
KOUETINFLA	4 391	3 996	8 387	109,9
KOUROUDOUFLA	515	435	950	118,4
NIAMIENKRO	157	132	289	118,9
N'ZUEKRO	238	219	457	108,7
OKAKRO	351	314	665	111,8
YANANTINFLA	895	878	1 773	101,9
YAOKRO	576	415	991	138,8



# SOUS-PRÉFECTURE DE SINFRA

CODE 04004 : SOUS-PRÉFECTURE DE SINFRA

LOCALITÉ	POPULATION RÉSIDENTE			
	ENSEMBLE LOCALITÉ			RAPPORT DE MASCULINITÉ
	HOMMES	FEMMES	TOTAL	
<b>ENSEMBLE SOUS-PRÉFECTURE</b>	<b>67 496</b>	<b>62 781</b>	<b>130 277</b>	<b>107,5</b>
<b>SECTEUR COMMUNAL</b>	<b>46 811</b>	<b>43 900</b>	<b>90 711</b>	<b>106,6</b>
BARAKAT	232	200	432	116,0
BENHUAFLA	2 767	2 576	5 343	107,4
BINOUFLE	747	630	1 377	118,6
N'DRIKRO	774	726	1 500	106,6
PROZIBLANFLA	576	518	1 094	111,2
SINFRA	41 553	39 105	80 658	106,3
TRIKATA	162	145	307	111,7
<b>SECTEUR NON COMMUNAL</b>	<b>20 685</b>	<b>18 881</b>	<b>39 566</b>	<b>109,6</b>
BEGOUAFLA	524	514	1 038	101,9
BROUFLE	371	307	678	120,8
DJÉNÉDOUFLE	861	846	1 707	101,8
HUAFLA	2 737	2 495	5 232	109,7
KOUADIOKRO	1 128	972	2 100	116,0
KOUADIOTÉKRO	547	536	1 083	102,1
KOFFIBROUKRO	542	473	1 015	114,6
NADIÉTA	443	402	845	110,2
N'GATTAKRO	743	754	1 497	98,5
PAABÉNÉFLA	352	326	678	108,0
PORABÉNÉFLA	1 021	920	1 941	111,0
SANÉGOURIFLE	2 566	2 119	4 685	121,1
TIÉZANKRO 2	449	416	865	107,9
TIÉZANKRO 3	2 163	2 010	4 173	107,6
YAOKRO	3 471	3 282	6 753	105,8
ZÉHOUE	371	381	752	97,4
ZÉMÉNAFLA-B	746	551	1 297	135,4
ZÉMÉNAFLA-V	755	751	1 506	100,5
ZOUGOUROUTA	895	826	1 721	108,4

---

# DÉPARTEMENT DE ZUÉNOULA

---



REGION DE LA MARAHOUE  
**SOUS-PREFECTURES  
DU DEPARTEMENT DE ZUENOULA**



— Limite de Département  
— Limite de Sous-préfecture

● Chef-lieu de Département  
○ Chef-lieu de Sous-préfecture

0 5 10 Km

## CODE 050 : DÉPARTEMENT DE ZUÉNOULA

SOUS-PRÉFECTURE	P O P U L A T I O N R É S I D E N T E			
	E N S E M B L E L O C A L I T É			R A P P O R T D E M A S C U L I N I T É
	H O M M E S	F E M M E S	T O T A L	
<b>ENSEMBLE DÉPARTEMENT</b>	<b>112 274</b>	<b>102 372</b>	<b>214 646</b>	<b>109,7</b>
GOHITAFLA	18 722	16 718	35 440	112,0
IRIEFLA	2 967	3 262	6 229	91,0
KANZRA	14 343	13 639	27 982	105,2
MAMINIGUI	10 705	9 749	20 454	109,8
VOUÉBOUFLA	9 082	9 463	18 545	96,0
ZANZRA	12 968	12 079	25 047	107,4
ZUÉNOULA	43 487	37 462	80 949	116,1

# SOUS-PRÉFECTURE DE GOHITAFLA

CODE 05001 : SOUS-PRÉFECTURE DE GOHITAFLA

LOCALITÉ	POPULATION RÉSIDENTE			
	ENSEMBLE LOCALITÉ			RAPPORT DE MASCULINITÉ
	HOMMES	FEMMES	TOTAL	
<b>ENSEMBLE SOUS-PRÉFECTURE</b>	<b>18 722</b>	<b>16 718</b>	<b>35 440</b>	<b>112,0</b>
<b>SECTEUR COMMUNAL</b>	<b>12 238</b>	<b>10 693</b>	<b>22 931</b>	<b>114,4</b>
BOHIDIANFLA	1 157	1 179	2 336	98,1
BRODOUFLA	640	574	1 214	111,5
DIABOUÉFLA	304	281	585	108,2
DIÉHIGALAFLA1	266	194	460	137,1
DORIFLA	909	868	1 777	104,7
GOHITAFLA	5 195	4 463	9 658	116,4
GRAZRA	505	390	895	129,5
KOUAISSÉIZRA 2	657	599	1 256	109,7
OURÉITAFLA	584	508	1 092	115,0
VIÉPROYE	978	767	1 745	127,5
ZRABISSIÉFLA 1	1 043	870	1 913	119,9
<b>SECTEUR NON COMMUNAL</b>	<b>6 484</b>	<b>6 025</b>	<b>12 509</b>	<b>107,6</b>
BOHIKOUAIFLA	1 082	1 001	2 083	108,1
BONGOFLA	1 239	1 095	2 334	113,2
GOAFLA	440	440	880	100,0
GOHOUNFLA	362	377	739	96,0
GOUZANFLA	511	365	876	140,0
KOUAFLA	366	344	710	106,4
OUINÉFLA	278	267	545	104,1
ZRALUO	2 206	2 136	4 342	103,3

# SOUS-PRÉFECTURE D'IRIEFLA

CODE 05002 : SOUS-PRÉFECTURE D'IRIEFLA

LOCALITÉ	POPULATION RÉSIDENTE			
	ENSEMBLE LOCALITÉ			RAPPORT DE MASCULINITÉ
	HOMMES	FEMMES	TOTAL	
<b>ENSEMBLE SOUS-PRÉFECTURE</b>	<b>2 967</b>	<b>3 262</b>	<b>6 229</b>	<b>91,0</b>
SECTEUR COMMUNAL	-	-	-	-
SECTEUR NON COMMUNAL	2 967	3 262	6 229	91,0
IRIEFLA	1 418	1 593	3 011	89,0
KALOUFLA	1 111	1 180	2 291	94,2
TOAFLA	269	320	589	84,1
TRABIMENEFLA	169	169	338	100,0

# SOUS-PRÉFECTURE DE KANZRA

CODE 05003 : SOUS-PRÉFECTURE DE KANZRA

LOCALITÉ	POPULATION RÉSIDENTE			
	ENSEMBLE LOCALITÉ			RAPPORT DE MASCULINITÉ
	HOMMES	FEMMES	TOTAL	
<b>ENSEMBLE SOUS-PRÉFECTURE</b>	<b>14 343</b>	<b>13 639</b>	<b>27 982</b>	<b>105,2</b>
<b>SECTEUR COMMUNAL</b>	-	-	-	-
<b>SECTEUR NON COMMUNAL</b>	<b>14 343</b>	<b>13 639</b>	<b>27 982</b>	<b>105,2</b>
BAGOZRA	286	256	542	111,7
BLABLATA	2 082	1 976	4 058	105,4
BONÉFLA	398	396	794	100,5
DEZRA 1	702	680	1 382	103,2
DEZRA 2	329	292	621	112,7
DUAFLA	230	231	461	99,6
GOUÉHIZRA	725	706	1 431	102,7
KANZRA	2 948	2 720	5 668	108,4
KOUABLAZRA	493	498	991	99,0
KOURERA	477	444	921	107,4
NÉNÉZRA	477	468	945	101,9
NIANOUFLA	405	414	819	97,8
QUIEZRA	144	135	279	106,7
SRAZRA	1 524	1 498	3 022	101,7
VAAFLA	769	772	1 541	99,6
VRÉHENFLA	243	188	431	129,3
ZANGROFLA	149	154	303	96,8
ZIDUHO-BOUÉNOU	354	357	711	99,2
ZOROFLA	1 608	1 454	3 062	110,6

# SOUS-PRÉFECTURE DE MAMINIGUI

CODE 05004 : SOUS-PRÉFECTURE DE MAMINIGUI

LOCALITÉ	POPULATION R É S I D E N T E			
	ENSEMBLE LOCALITÉ			RAPPORT DE MASCULINITÉ
	HOMMES	FEMMES	TOTAL	
<b>ENSEMBLE SOUS-PRÉFECTURE</b>	<b>10 705</b>	<b>9 749</b>	<b>20 454</b>	<b>109,8</b>
SECTEUR COMMUNAL	-	-	-	-
<b>SECTEUR NON COMMUNAL</b>	<b>10 705</b>	<b>9 749</b>	<b>20 454</b>	<b>109,8</b>
BIBIKOREFLA	441	418	859	105,5
GOUENFLA	338	238	576	142,0
GUERIEFLA	1 432	1 315	2 747	108,9
MAMINIGUI	2 684	2 635	5 319	101,9
MANFLA	4 999	4 375	9 374	114,3
SORIBOUAFLA	494	453	947	109,1
ZAMBLÉFLA	317	315	632	100,6



# SOUS-PRÉFECTURE DE VOUÉBOUFLA

CODE 05005 : SOUS-PRÉFECTURE DE VOUÉBOUFLA

LOCALITÉ	POPULATION RÉSIDENTE			
	ENSEMBLE LOCALITÉ			RAPPORT DE MASCULINITÉ
	HOMMES	FEMMES	TOTAL	
<b>ENSEMBLE SOUS-PRÉFECTURE</b>	<b>9 082</b>	<b>9 463</b>	<b>18 545</b>	<b>96,0</b>
SECTEUR COMMUNAL	-	-	-	-
<b>SECTEUR NON COMMUNAL</b>	<b>9 082</b>	<b>9 463</b>	<b>18 545</b>	<b>96,0</b>
BADIÉFLA	609	633	1 242	96,2
BANGOFLA	706	755	1 461	93,5
BINHOULERA	366	376	742	97,3
BOHFLA	230	280	510	82,1
BROUZRA	419	460	879	91,1
DIÉIFLA	785	857	1 642	91,6
GBOUÉDÉFLA	333	370	703	90,0
GOUNGA	972	976	1 948	99,6
MANAMATIEFLA	62	68	130	91,2
PETIT - ZIRIFLA	90	81	171	111,1
POHIZRA	284	258	542	110,1
TUEIFLA	292	246	538	118,7
VOUÉBOUFLA	1 587	1 621	3 208	97,9
ZIRIFLA	1 000	1 017	2 017	98,3
ZOUGOUNÉFLA	1 347	1 465	2 812	91,9

# SOUS-PRÉFECTURE DE ZANZRA

CODE 05006 : SOUS-PRÉFECTURE DE ZANZRA

LOCALITÉ	POPULATION RÉSIDENTE			
	ENSEMBLE LOCALITÉ			RAPPORT DE MASCULINITÉ
	HOMMES	FEMMES	TOTAL	
<b>ENSEMBLE SOUS-PRÉFECTURE</b>	<b>12 968</b>	<b>12 079</b>	<b>25 047</b>	<b>107,4</b>
SECTEUR COMMUNAL	-	-	-	-
<b>SECTEUR NON COMMUNAL</b>	<b>12 968</b>	<b>12 079</b>	<b>25 047</b>	<b>107,4</b>
BALOGUI	143	115	258	124,3
BANOUFILA 1	1 242	1 059	2 301	117,3
BÉZIAKA	641	608	1 249	105,4
BOUATA	393	345	738	113,9
COMPLEXE SUCRIER	4 094	3 903	7 997	104,9
DOUÉNÉFLA	414	315	729	131,4
DUENZRA	862	881	1 743	97,8
GOUÉNÉFLA	55	60	115	91,7
GOUÉTIFLA	170	155	325	109,7
KOUEZRA	965	925	1 890	104,3
KOUYAFILA	259	188	447	137,8
OUROUZRA	199	175	374	113,7
POUEZRA	409	415	824	98,6
SÉIZRA 1	329	225	554	146,2
SÉIZRA 2	343	310	653	110,6
THERA	275	254	529	108,3
TRANHOUNFLA	341	336	677	101,5
UÉNÉFLA	467	415	882	112,5
ZANZRA	1 367	1 395	2 762	98,0

# SOUS-PRÉFECTURE DE ZUÉNOULA

CODE 05007 : SOUS-PRÉFECTURE DE ZUÉNOULA

LOCALITÉ	POPULATION RÉSIDENTE			
	ENSEMBLE LOCALITÉ			RAPPORT DE MASCULINITÉ
	HOMMES	FEMMES	TOTAL	
<b>ENSEMBLE SOUS-PRÉFECTURE</b>	<b>43 487</b>	<b>37 462</b>	<b>80 949</b>	<b>116,1</b>
<b>SECTEUR COMMUNAL</b>	<b>28 268</b>	<b>24 181</b>	<b>52 449</b>	<b>116,9</b>
BAAZRA 1	411	362	773	113,5
BAAZRA 2	224	176	400	127,3
BANOUFILA 2	114	112	226	101,8
BOHIZRA	799	769	1 568	103,9
DIÉOULIZRA 1	457	410	867	111,5
DIÉOULIZRA 2	274	266	540	103,0
DRIKOUAIFLA 1	512	430	942	119,1
DRIKOUAIFLA 2	450	450	900	100,0
GAIZRA	510	456	966	111,8
GANZRA	258	223	481	115,7
GOABOIFLA	360	346	706	104,0
GONHOUNFLA	402	397	799	101,3
GOUATIFLA	509	407	916	125,1
GOUÉRA	407	360	767	113,1
KAYA-ZIDUHO	710	670	1 380	106,0
KLAZRA	199	178	377	111,8
KOUDOUGOU	512	404	916	126,7
KOUÉZRA 2	1 832	1 597	3 429	114,7
POHIZRA 1	484	427	911	113,3
SÉÏZRA 3	300	267	567	112,4
ZUÉNOULA	18 544	15 474	34 018	119,8
<b>SECTEUR NON COMMUNAL</b>	<b>15 219</b>	<b>13 281</b>	<b>28 500</b>	<b>114,6</b>
BINZRA	2 842	2 435	5 277	116,7
BOGOPINFLA	1 582	1 118	2 700	141,5
DOUANOUFLA	316	281	597	112,5
GOHIFLA	1 415	1 151	2 566	122,9
GORÉTA	444	252	696	176,2
GROHOUNFLA	802	723	1 525	110,9
KAVAKA	632	604	1 236	104,6
KOINFLA	467	469	936	99,6
KOURÉFLA 1	438	395	833	110,9
KOURÉFLA 2	184	185	369	99,5
MINFLA	2 265	2 057	4 322	110,1

LOCALITÉ	POPULATION RÉSIDENTE			
	ENSEMBLE LOCALITÉ			RAPPORT DE MASCULINITÉ
	HOMMES	FEMMES	TOTAL	
PAOUBIGROFLA	850	850	1 700	100,0
PAOUFLA	1 492	1 388	2 880	107,5
VANIÉBOTIFLA	1 177	1 075	2 252	109,5
ZIGOFLA	313	298	611	105,0

---

# ÉQUIPE TECHNIQUE DE RÉALISATION

---

## Présentation des membres de l'équipe de production

La réussite du Recensement Général de la Population et l'Habitat (RGPH) 2014 est le résultat des efforts conjugués d'une équipe compétente et dévouée du Secrétariat Technique Permanent au sein de la Direction Exécutive du Recensement dirigée par **M. Ba Ibrahima**, Directeur Général de l'Institut National de la Statistique (INS).

Les personnes ci-dessous indiquées, ont assuré les différentes fonctions au regard de leur nom. Elles ont contribué à la réalisation des travaux qui ont abouti à la présente publication.

### COORDONNATEURS :

- **ABBAS SANOUSSI** : INGÉNIEUR STATISTICIEN, DÉMOGRAPHE / SECRÉTAIRE TECHNIQUE PERMANENT
- **KOUASSI LUCIEN** : DÉMOGRAPHE / SECRÉTAIRE TECHNIQUE PERMANENT ADJOINT
- **AKA DORE DESIRÉ** : DÉMOGRAPHE / CHEF DE DIVISION ANALYSE ET PUBLICATION

### MEMBRES DE LA SUPERVISION :

- **YAO KOFFI EDMOND** : DÉMOGRAPHE / SUPERVISEUR PRINCIPAL DE L'EQUIPE DES DÉMOGRAPHES
- **MOBIO ABAKA ROLAND KEVIN** : INFORMATICIEN / SUPERVISEUR PRINCIPAL DE L'EQUIPE DES INFORMATIENS
- **ASSI YAPO** : DÉMOGRAPHE / RESPONSABLE DE SUIVI
- **AGNERO ALBERT** : STATISTICIEN / RESPONSABLE DE SUIVI
- **BAKAYOKO MASSOMA** : DÉMOGRAPHE / RESPONSABLE DE SUIVI
- **ABOU TANONTCHI HENRI** : COMMUNICATEUR / RESPONSABLE DE SUIVI
- **DEZA AKOISSO DORIA** : DÉMOGRAPHE / RESPONSABLE DE SUIVI
- **KOUAKOU AMOIN BERTHE** : DÉMOGRAPHE / RESPONSABLE DE SUIVI

## DÉMOGRAPHES/STATISTIENS :

- **BOTI BOLOU BI DAVID** : STATISTICIEN / MEMBRE
- **DAGO AIMÉ** : DÉMOGRAPHE / MEMBRE
- **DJÉNI KOLETI CLÉMENT** : DÉMOGRAPHE / MEMBRE
- **GNALEGA DAKOURI EUGENE CYRILLE** : DÉMOGRAPHE / MEMBRE
- **GNANZOU N'GUETHAS SYLVIE KOUTOUA** : DÉMOGRAPHE / MEMBRE
- **GONDO KOUÉGO BLAISE** : DÉMOGRAPHE / MEMBRE
- **HOUNKPÉTO WILLIAMS** : DÉMOGRAPHE / MEMBRE
- **KAKOU NIAMININ MARTIN ROGER** : DEMOGRAPHE / MEMBRE
- **KOCHOU ASSI SALOMON HUGUES** : DÉMOGRAPHE / MEMBRE
- **KONAN KONAN STÉPHANE** : DÉMOGRAPHE / MEMBRE
- **KOUAKOU KOFFI SEVERIN** : DÉMOGRAPHE / MEMBRE
- **KOUAMÉ AYA CHARLOTTE EPSE KASSI** : DÉMOGRAPHE / MEMBRE
- **KRA KO FIE DIDIER LAURENT** : DÉMOGRAPHE / MEMBRE
- **SEMON N'GORAN** : DÉMOGRAPHE / MEMBRE
- **TOURÉ BRAHIMA** : DÉMOGRAPHE / MEMBRE
- **YAO KOUAMÉ DANIEL** : DÉMOGRAPHE / MEMBRE
- **ZION DABLÉMOHIN CONSTANT** : DÉMOGRAPHE / MEMBRE

## INFORMATIENS/CARTOGRAPHES :

- **SYNDOU DIOMANDÉ** : CHEF DE DIVISION INFORMATIQUE
- **ADÉMOLA MARIE-ANTOINETTE NÉE OUATTARA** : CHEF DE DIVISION CARTOGRAPHIE
- **ATTOMO NANDJO THEOPHILE** : CARTOGRAPHE / MEMBRE
- **AJAVON MARDOCHÉ JOSUÉ** : INFORMATICIEN / MEMBRE
- **KÉHOVA VALIO APPOLINAIRE** : INFORMATICIEN / MEMBRE
- **KOFFI AKPOTIKI CHARLES** : INFORMATICIEN / MEMBRE
- **KOUAMÉ KANGAH** : INFORMATICIEN / MEMBRE
- **SÉRÉBOU ÉVARISTE CONSTANT** : INFORMATICIEN / MEMBRE
- **TOUA ESTHER** : INFORMATICIEN / MEMBRE
- **TRAORÉ ABDUL KARIM** : INFORMATICIEN, STATISTICIEN / MEMBRE

## **DIRECTEURS RÉGIONAUX de l'Institut National de la Statistique (INS)**

- **TANO AMANI FRANÇOIS** : DIRECTEUR RÉGIONAL DE YAMOOUSSOUKRO
- **SOPRI GOHOUN ROCK** : DIRECTEUR RÉGIONAL DE SAN-PEDRO
- **MERHEB CAMILLE** : DIRECTEUR RÉGIONAL DE BOUAKÉ
- **COULIBALY SEYDOU** : DIRECTEUR RÉGIONAL D'ODIÉNNÉ
- **IRA BRUNO** : DIRECTEUR RÉGIONAL DE KORHOGO
- **HUÉ BI YA ETIENNE** : DIRECTEUR RÉGIONAL D'ABIDJAN
- **N'DA KONAN GERVAIS** : DIRECTEUR RÉGIONAL DE DALOA
- **TRA BI BOTI GASPARD** : DIRECTEUR RÉGIONAL DE BONDOUKOU
- **N'GUESSAN YAO** : DIRECTEUR RÉGIONAL D'ABENGOUROU